



**SAN FELICE  
SUL PANARO**



PUNTI AREE ATTESA

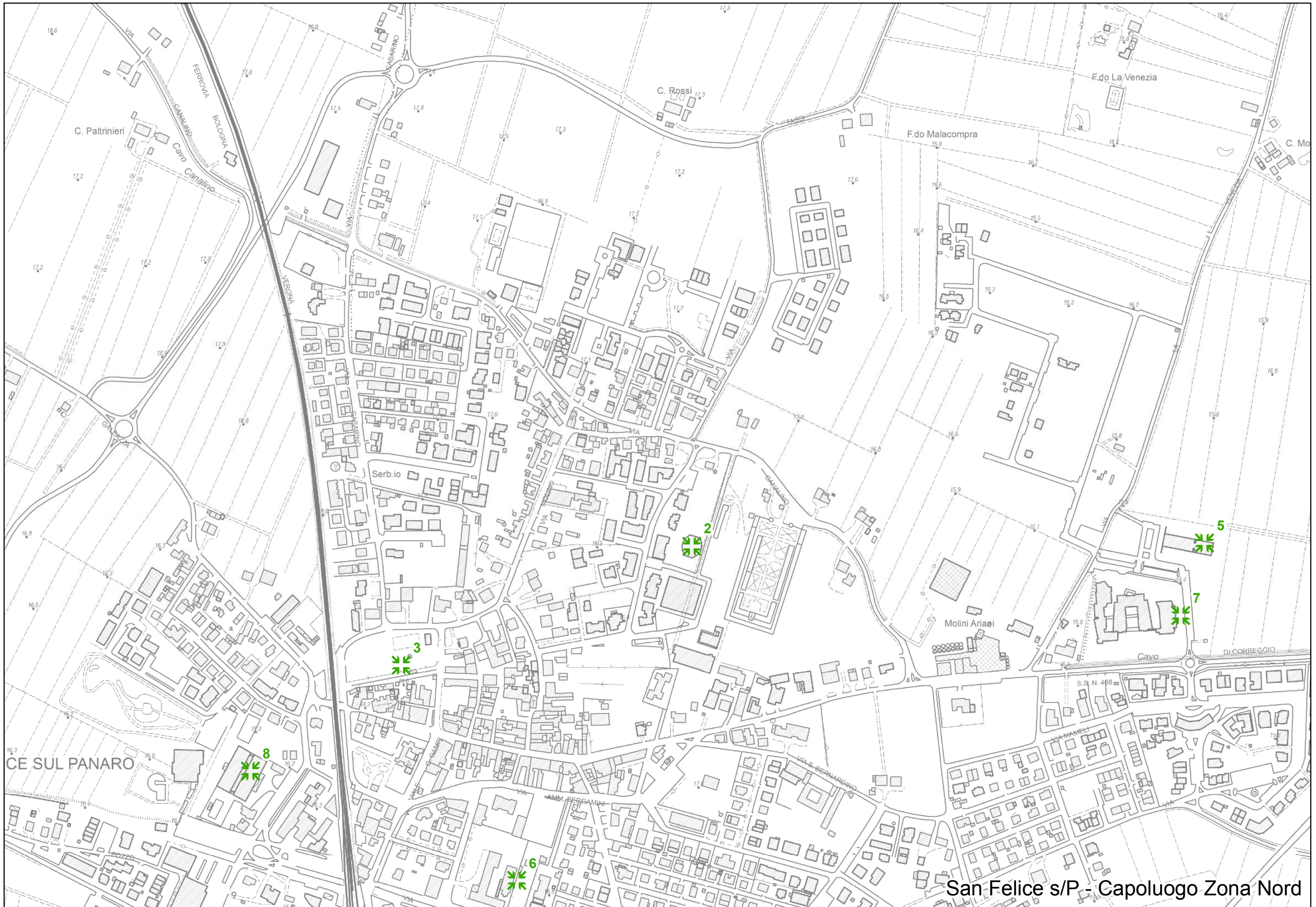
## MAPPA DEI PUNTI DI RACCOLTA

n. rif.	località	ubicazione	
1	capoluogo	Campo sportivo Capoluogo	
1	capoluogo	Campo sportivo Capoluogo	
2	capoluogo	Pala Round	coperta
3	capoluogo	Piazza Mercato	
4	capoluogo	Park Lottizzazione 2000	
5	capoluogo	Asilo Nido	coperta
6	capoluogo	Scuole Medie	coperta
7	capoluogo	Palestra Elementari	coperta
8	capoluogo	Centro sportivo Capoluogo	coperta
9	Confine	Campo sportivo	coperta
10	Rivara	Campo Sportivo Rivara	coperta
11	Rivara	Park Farmacia	
12	San Biagio	Campo sportivo San Biagio	

### RECAPITI TELEFONICI IN CASO DI EMERGENZA

<b>Sindaco</b>	<b>0535-86333</b>
<b>Referente Protezione Civile</b>	<b>329-6604333</b>
<b>Polizia Locale</b>	<b>329-4987660</b>
<b>Dirigente</b>	<b>345-7731773</b>



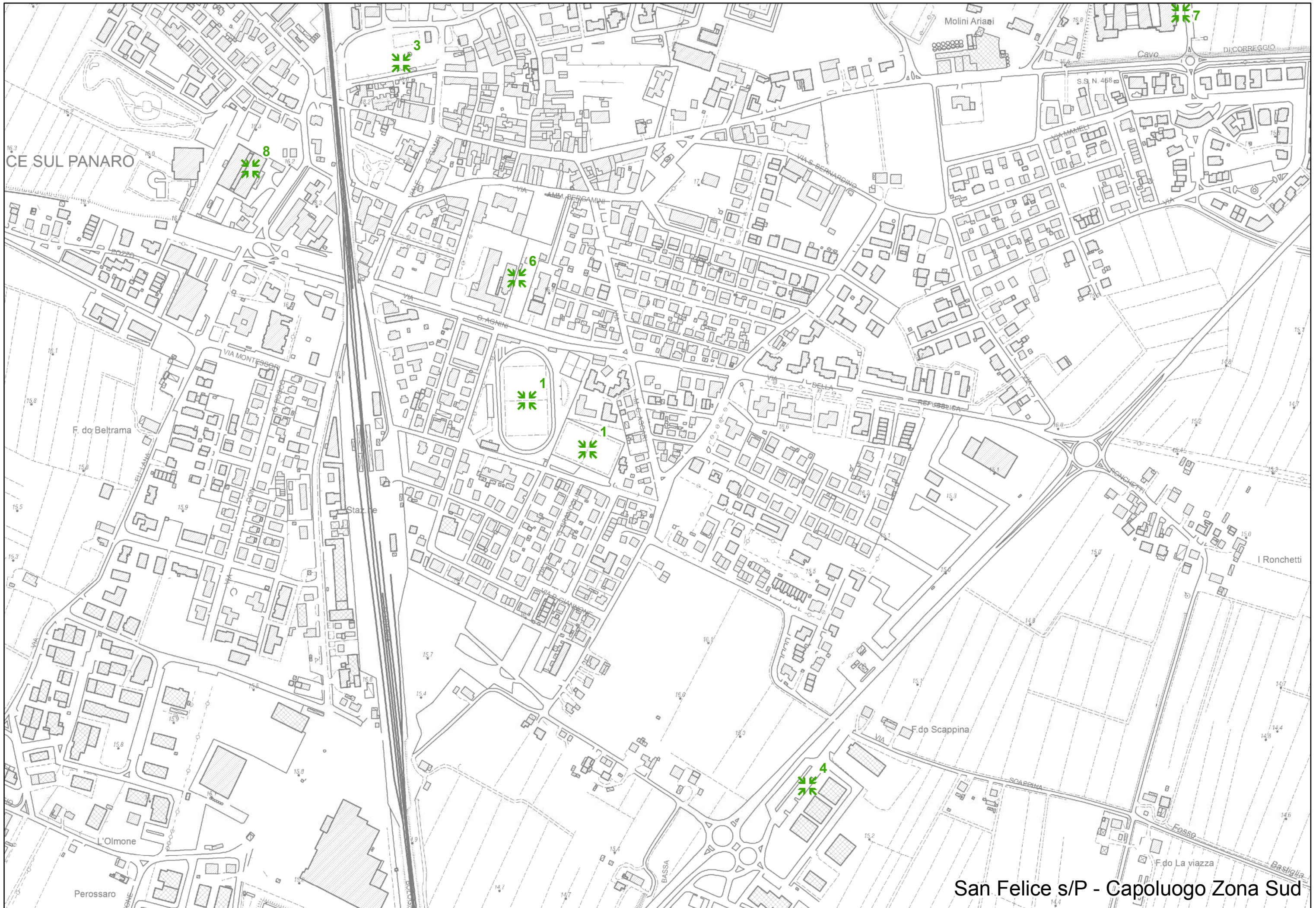


CE SUL PANARO

San Felice s/P - Capoluogo Zona Nord



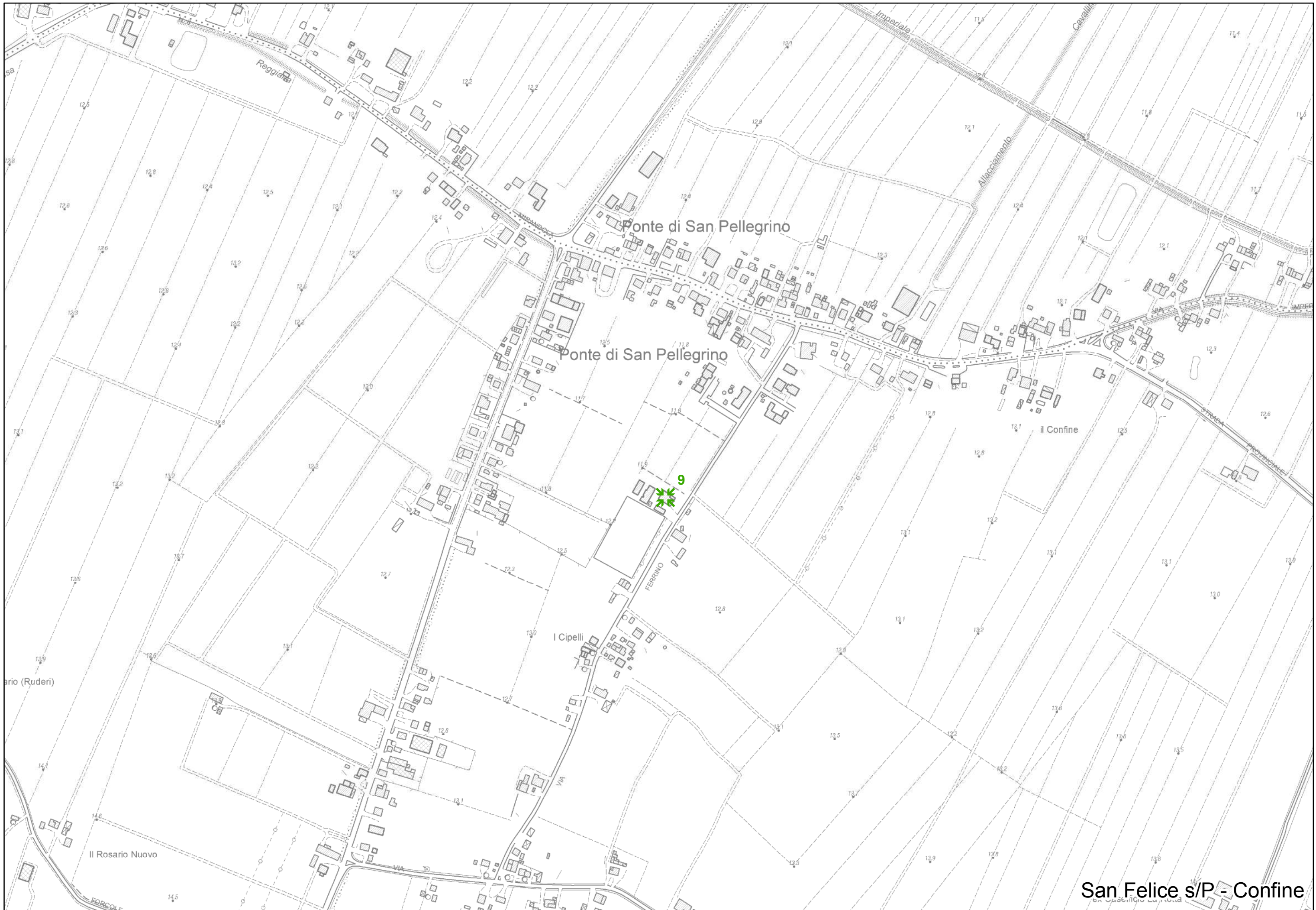
San Felice s/P - Capoluogo Zona Nord



San Felice s/P - Capoluogo Zona Sud



San Felice s/P - Capoluogo Zona Sud

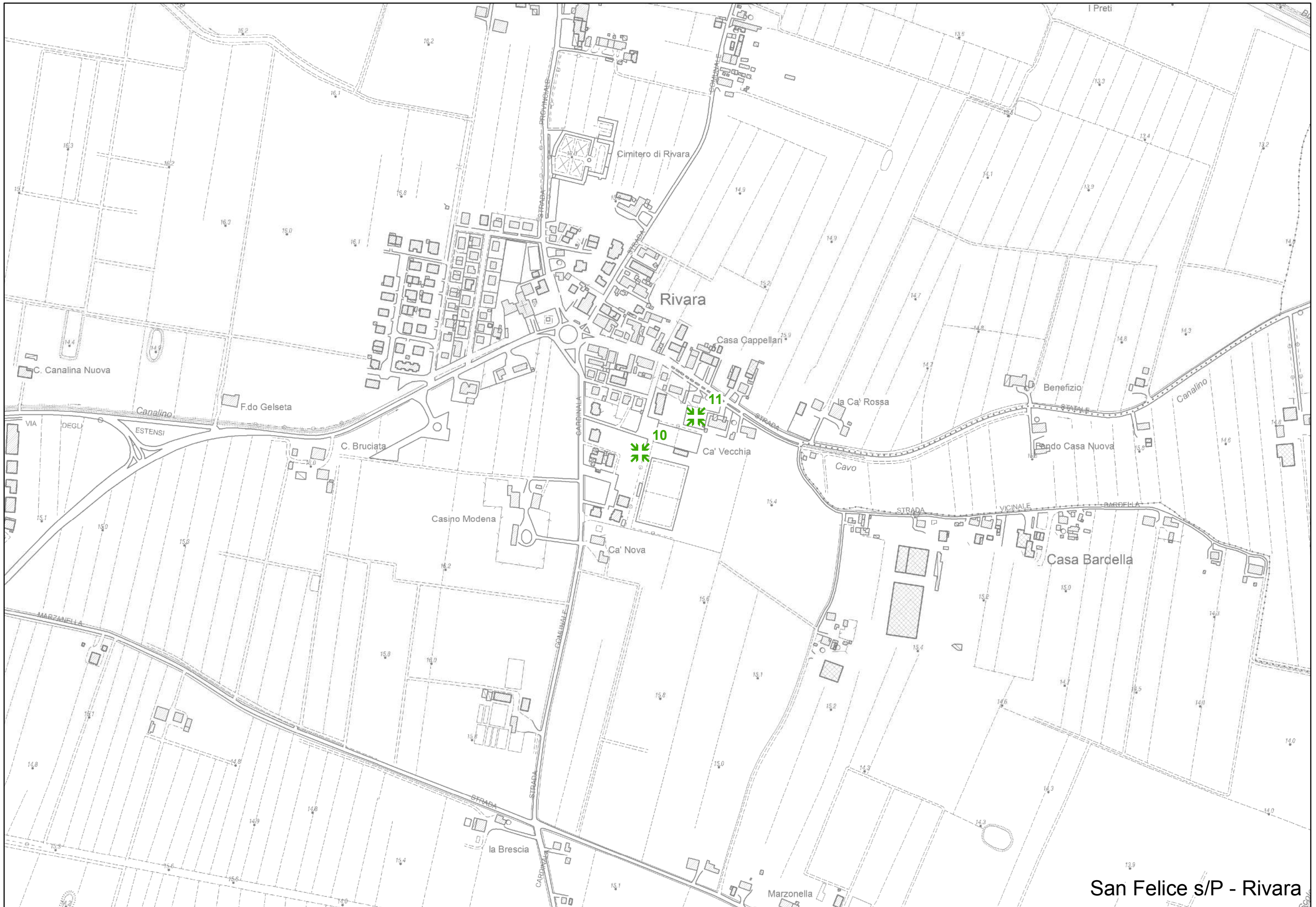


San Felice s/P - Confine



San Felice s/P - Confine









San Felice s/P - San Biagio



San Felice s/P - San Biagio